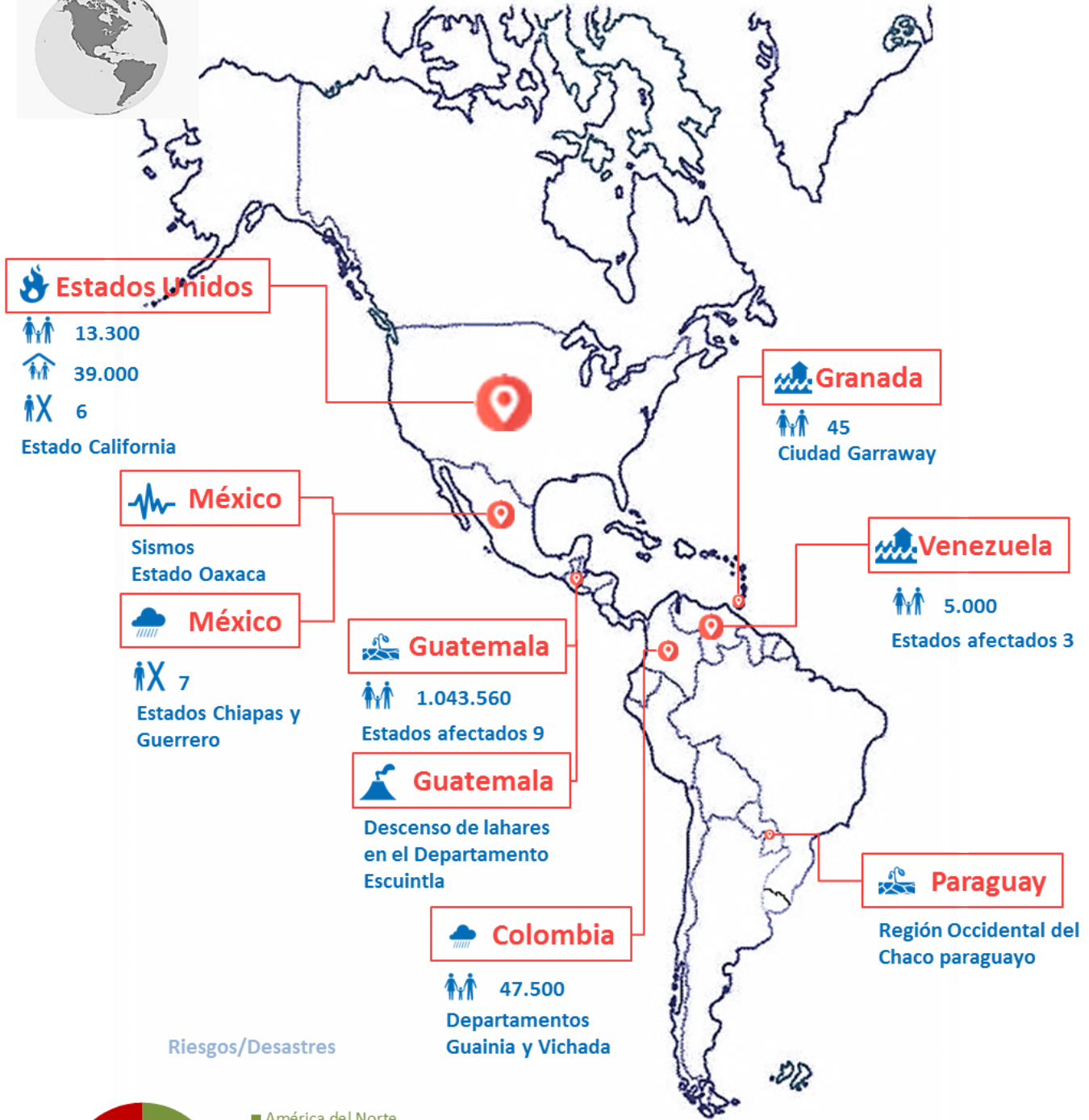


Reporte de Situación Humanitaria

Región de las Américas

Período 1 al 7 de Agosto 2018



■ América del Norte
 ■ América Central y Caribe
 ■ América del Sur

Volcán	Incendio	Sequia
Fuertes Lluvias	Inundación	Afectados
Evacuados	Muertos	

Elaborado por: Equipo de Gestión de Información.
 Mapa temático ilustrativo sin escala.

Fecha de producción: 7 de Agosto 2018
 Fuentes de información: Redhum, Prensa Latina, AVN, RCC, Prensa Libre.com.

Para mayor información visitar www.cascosblancos.com.ar.
manejodeinformacioncascos@gmail.com

América del Sur



Colombia- Fuertes Lluvias 6/8/18

Las fuertes lluvias han estado afectando varias áreas del sureste de Colombia, lo que ha provocado el desbordamiento de los ríos Meta, Bica y Orinoco. Hay aproximadamente 9.500 familias afectadas.

El comandante de la Brigada 28 de la Octava División del Ejército, explicó que el 55% de la población del departamento de Vichada y el 50% de la población de Guainía se ha visto afectada. Además hay 23 barrios afectados y algunos puentes peatonales destruidos.

Durante las próximas 48 horas, lluvias más fuertes con tormentas localizadas pueden continuar afectando las áreas ya afectadas.



Acciones de Respuesta:

- Organismos de socorro como la Unidad Nacional para la Gestión del Riesgo y Desastres, Policía Nacional, Cruz Roja y las Fuerzas Militares, están respondiendo a la emergencia.



Paraguay- Sequía- 5/8/18

La Secretaría de Emergencia Nacional (SEN), a través de un Programa de Ayuda humanitaria, da respuesta a la situación de sequía que se presenta en dos departamentos de la Región Occidental del Chaco, y que afecta principalmente los cultivos de autoconsumo de familias de las comunidades indígenas y no indígenas de la zona, dejándolas en estado de vulnerabilidad.

Los departamentos más afectados son Boquerón y Presidente Hayes, donde se asiste a las comunidades de: Cacique Sapo 76 familias, Novoctac Marcelo Cué 54, Novoctac Central 64, San José Esteros 260, Laguna Escalante 420, Pablo Sthall 37, Media Luna 25.

Las comunidades: 10 Leguas – 12 de Junio con 108 kits, 10 Leguas – 5 de Agosto 25 kits, 10 Leguas – Palo Blanco 63 kits, 10 Leguas – Martillo 52 kits, 10 Leguas – Vista Alegre 32 kits, 10 Leguas – Karandilla 61 kits.

También Campo Loa – Jotoicha 97 kits, Campo Loa – San Miguel 85 kits, Campo Loa – Nasuc 65 kits, Campo Loa – San Ramón 75 kits, Campo Loa – Primavera Aldea I, 21 kits, Campo Loa – Primavera Aldea II 16 kits, Campo Loa – San Pio X 42 kits, Campo Loa – Trinidad 35 kits.

Acciones de Respuesta:

- La asistencia humanitaria es realizada en coordinación con los gobiernos departamentales y locales, y la entrega de los víveres está a cargo de la Dirección General de Reducción de Riesgos.



Venezuela- Fuertes Lluvias- 3/8/18

Las torrenciales lluvias produjeron inundaciones y daños en parte del territorio venezolano.

En los estados de Monagas, Amazonas y Bolívar fallecieron 2 personas y 5.000 se encuentran afectadas.

En el territorio yaracuyano, afectó 14 viviendas entre Rosa Ines 21 y Valles del Yurubí y produjo anegación en el sector Oscar Escudero.

En Monte Oscuro son 3 viviendas con daños y paredes caídas por la fuerza de la creciente, y en la urbanización San Antonio se reportaron varias transversales inundadas. Además se produjo el colapso de pozos sépticos, el arrastre de las mangueras que conectan al tubo matriz del agua, y caída de árboles.

Durante las próximas 48 horas, se esperan lluvias más fuertes con tormentas localizadas.



Acciones de Respuesta:

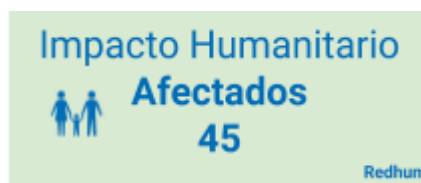
- La alcaldía de San Felipe ha desplegado cuadrillas y maquinaria pesada para atender las necesidades emergentes de la población afectada en el municipio.

América Central y Caribe



Granada - Inundaciones - 3/8/18

Según la Met Office, una onda tropical interactuó con la Zona de Convergencia Intertropical (ZCIT), provocando fuertes lluvias que causaron deslizamientos de tierra, inundando viviendas y bloqueando carreteras.



Los daños a las casas y la agricultura aún se están evaluando, 9 casas fueron dañadas en Garraway y los residentes fueron reubicados. También el estadio nacional ha sido dañado y el Ministerio de Silvicultura tuvo que ser reubicado.

Acciones de Respuesta:

- El Consejo Asesor Nacional de Emergencia ha declarado las parroquias de St. George y St. David zonas de desastre.
- El Ministerio de Obras continúa con las obras de limpieza en las carreteras principales.
- El Ministerio de Obras Públicas y el Ministerio de Finanzas realizan una evaluación de impacto formal.



Guatemala- Sequía- 6/8/18

La Secretaría de Seguridad Alimentaria y Nutricional (Sesán), informó que hay por lo menos 208.712 familias en riesgo de seguridad alimentaria.

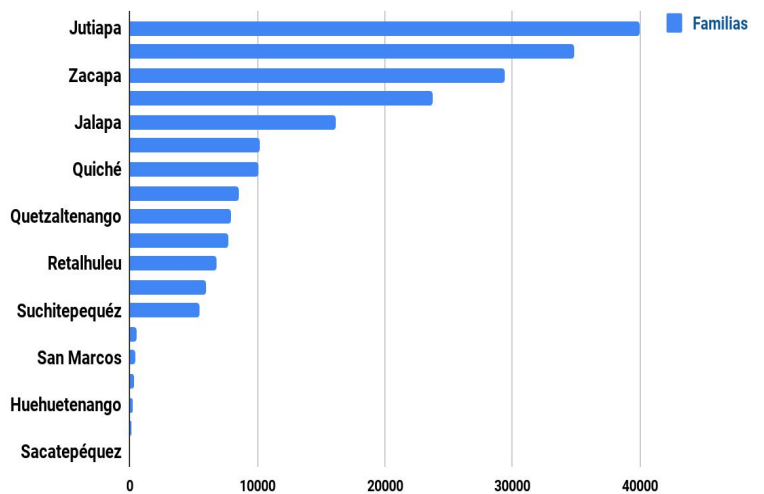
seguridad alimentaria.

Personal del Ministerio de Agricultura Ganadería y Alimentación (Maga), reconocieron que solo se tienen Q24.000 disponibles para comprar alimentos, y que en las bodegas hay comida para unas cinco mil familias.

Según las autoridades, durante una citación con diputados en el Congreso, podrían ser hasta 1.043.000 personas afectadas, si se toma como referencia que cada familia la integran unas 5 personas.



Departamentos afectados



Guatemala- Volcán de Fuego- 5/8/18

Las lluvias han provocado el descenso de 2 lahares del volcán por las barrancas Ceniza y Seca, según lo informado a través de un boletín el Instituto Nacional de Sismología, Vulcanología, Meteorología e Hidrología (Insivumeh).

La evacuaciones se realizaron, preventivamente, en la denominada Zona Cero, en San Miguel Los Lotes, en el departamento sureño de Escuintla, y del Autódromo Los Volcanes.

Acciones de Respuesta:

- La Coordinadora Nacional para la Reducción de Desastres (Conred) recomendó a la población mantener las medidas de prevención necesarias y no permanecer en zonas de riesgo.

América del Norte



Estados Unidos de América - Incendio Forestal - 7/8/18

La Agencia Federal de Manejo de Emergencias (FEMA) informó un total de 470 km² quemados por el incendio forestal, bautizado como Carr Fire, que provocó 6 muertes y la evacuación de 39.000 personas, 2 hospitales y 8 instalaciones de cuidado intermedio. Además destruyó cerca de 1.600 estructuras en los condados de Shasta y Trinity.

El incendio que comenzó en el norte del condado de Mendocino, territorio occidental, no se encuentra controlado y tiene una afectación de más de 3 km². El Ferguson está bajo control en menos de 40 por ciento, y obligó al cierre de parte del turístico parque Yosemite.

La mayor amenaza incluye un enorme incendio cerca de Redding y 2 incendios más que arden uno junto al otro en torno a Clearlake, aproximadamente a 160 kilómetros al norte de San Francisco.

El incendio de Redding se ha extendido a 533 km² y ha arrasado con 1.060 casas y muchos otros inmuebles.

Acciones de Respuesta:

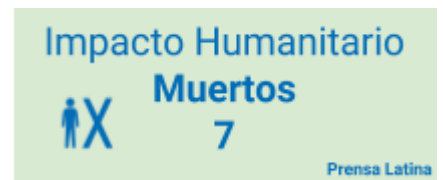
- Más de 14.000 bomberos se enfrentan a 16 incendios que ya quemaron 1.300 km².
- El Departamento de Defensa enviará a 200 soldados para apoyar las labores de los bomberos contra los siniestros, varios de los cuales alcanzaron tierras federales.



México- Fuertes Lluvias- 7/8/18

La tormenta tropical Ileana y el huracán John, que se mueven en el Pacífico mexicano, provocaron desbordes de ríos y la muerte de siete personas. Los decesos se produjeron en Chilpancingo y Acapulco (3), en Jiquilipas, Chiapas (4).

También provocaron afectaciones en viviendas, puentes y el cierre de puertos a la navegación, en varios estados mexicanos.





México- Sismo- 1/8/18

El sureño estado de Oaxaca sufrió siete sismos, aunque sin consecuencias, confirmaron hoy fuentes de Protección Civil.

El primero fue por la noche con magnitud de cuatro grados en Puerto Escondido, en la región de la Costa oaxaqueña.

Pero entre las 21:51 y las 23:12 horas ocurrieron otros tres movimientos telúricos con magnitud entre cuatro y 4.3.

Los epicentros estuvieron en Salina Cruz, Juchitán y Ciudad Ixtepec, en el Istmo de Tehuantepec.

En esa misma región se añadieron otros tres sismos con magnitudes parecidas y sin novedades que lamentar.

Medios Consultados: Redhum, Prensa Latina, AVN, RCC, Prensa Libre.com.

Equipo de Gestión de Información

contacto: manejodeinformacioncascos@gmail.com



Ministerio de
Relaciones Exteriores y Culto
República Argentina